









Seemannswand (2822m)

Hohe Tauern (Kärnten)

Kurzinfor	
 1500 HM	 Feb - Mrz
 II	 min. 3h
 II	 III
 II	 IV



Ausgangspunkt


Rennweg, Pöllatal, Tendlalm (1303m)

Charakter

Sehr lange und flache Tour zu einem der schönsten Ausblicksgipfel Kärntens

Aufstieg

Von der Tendlalm (Parkplatz WC Pöllatal) ca. 200m auf der Straße bis man links einem Wegweiser zum Läsornsee folgt. Nun entlang der Forststraße (oder nach ca. 500m über die steilere Abkürzung zum Läsornwasserfall) bis zur Läsornhütte (1866m). Von hier immer auf der rechten Seite des langen Kars bis ins hinterste rechte Eck und in einem leichten Rechtsbogen steil zum von Weitem erkennbaren Gipfel.



Abfahrt

Wie Aufstieg

Bemerkung

Der lange Weg durchs Läsornkar sollte nicht unterschätzt werden. Vom Gipfel aus kann man sich einen sehr guten Überblick über die Gipfel des Pölltals, der Faschaun und der Perschitz machen.