









# Sonnenwelleck (3261m)

Hohe Tauern (Kärnten)

Kurzinfor	
 1000 HM	 Mai
 IV	 min. 2h30min
 III	 III
 III	 IV



## Ausgangspunkt

Heiligenblut, Lawinenverbauung Franz-Josefs-Höhe

## Charakter

Sehr alpine Frühjahrstour.

## Aufstieg

Am Beginn der Lawinenverbauung kurz steil bergauf. Man hält sich eher rechts und gelangt in flacheres Gelände. Weiter über's Freiwandkees in Richtung einer Steilrinne, die zwischen Fuscher-Kar-Kopf und Sonnenwelleck liegt. In dieser Rinne soweit wie möglich mit Skiern, dann zu Fuß in die Scharte „Der Rinner“. Von hier nach rechts entlang des Grates eventuell mit Skiern zum höchsten Punkt.

## Abfahrt

Wie Aufstieg.

## Bemerkung

Es sind Varianten über die Gipfelflanke möglich, wenn man eine Ausfahrt abhängig von der Schneelage vor den Felsabbrüchen findet.

