









Steinberg (2026/2065m)

Berchtesgadener Alpen (Bayern)

Kurzinfo	
 1300 HM	 Jan- Apr
 II	 min. 2h
 II	 II
 III	 IV



Ausgangspunkt

Hintersee, PP Blaueis


Charakter

Eher rustikale Unternehmung, aber einsam.

Aufstieg

Vom PP (Bushaltestelle) entlang von Forststraßen zur Schärtenalm. Hier direkt durch den Wald hoch, zwischendrin mal recht verwachsen.

Nach 400hm erreicht man freies Gelände. Je nach Schneelage, kann man bis zum Steinberg 2026 direkt hoch. Da diese Variante meist schneefrei ist, muss man nach einiger Zeit nach links raus queren. Hier zieht ein steiler lawinengefährdeter Hang vom Gipfelgrat hin-



Abfahrt

Wie Aufstieg.

Bemerkung

Der Straßenzustieg ist fad, aber es lohnt sich.

