









Südliches Schwarzhorn (2926m)

Hohe Tauern (Kärnten)

Kurzinfo	
 1000 HM	 Mai+Juni
 III	 min. 2h30min
 II	 III
 II	 IV



Ausgangspunkt

Malta, Kölnbreinsperre, Kölnbreinstüberl
(erst ab Mai geöffnet, ab 7:00 18€ Maut!)

Charakter

Ideale Saisonabschluss tour!

Aufstieg

Vom Parkplatz beim Kölnbreinstüberl zu Fuß entlang des Sees Richtung Osnabrücker Hütte. An der 1. Kreuzung rechts zur Kleinlendhütte. Hier quert man den Bach und füllt sobald als möglich am Beginn des Eisentals auf. In der markanten Rinne geht's direkt hoch. Weiter oben wirds flacher und man gelangt in eine Scharte, von der aus man nach rechts zu Fuß am Grat zum Gipfel gelangt.

Abfahrt

Wie Aufstieg., eventuell direkt vom Gipfel.

Bemerkung

Eine tolle sehr direkte Tour, gut mit dem Südlichen Schwarzhorn oder dem Ankogel zu kombinieren.

