









# Taferlnock (2375m)

Radstädter Tauern (Salzburg)

Kurzinformatio	
 1200 HM	 Dez - Apr
 II	 min. 2h15min
 I	 II
 III	 II



## Ausgangspunkt

Raststation vorm Tauerntunnel N-Portal, Gasthof-alm (1200m)

## Charakter

Typische lohnenswerte Hochwintertour direkt neben der A10

## Aufstieg

Vom Parkplatz weg unter der Autobahnbrücke durch und dann entweder bei der Kapelle rechts entlang des Weges (etwas länger) oder etwa 200m zuvor bereits auf einer Forststraße bis zu einem Marterl, dann über Wiesen bis zur unteren Pleißlingalm. Von hier entweder weiter taleinwärts bis zu einem Wegweiser und dann rechts hinauf oder bereits ab der unteren Pleißlingalm schräg rechts in Richtung Permuthwand. Im Grunde führen beide Routen über steile Hänge bis auf etwa 2200m. Dann in einem Linksbogen zum Gipfel.



## Abfahrt

Wie Aufstieg über die Kapelle, Variationen über die unzähligen Hänge bis zur unteren Pleißlingalm sind sehr gut möglich

## Bemerkung

Die Steilhänge über der unteren Pleißlingalm sind meist eingeweht und lawinengefährlich! Rund um die untere Pleißlingalm gibt es eine wahre Spielwiese an Hängen, die man bei Schlechtwetter als akzeptable Notlösung beliebig durchpflügen kann.

