









Tagkopf (2085m)

Goldberggruppe (Salzburg)

Kurzinfor	
 1300 HM	 Dez - Apr
 II	 min. 2h30min
 II	 II
 II	 III



Ausgangspunkt

Dorfgastein, Unterberg (838m)

Charakter

Nicht allzu anspruchsvolle aber sehr abwechslungsreiche Tour mit hohem Abfahrtsgenuss

Aufstieg

Vom 1. Parkplatz nach der Brücke auf der Straße nach Unterberg entlang der Straße bzw. abkürzend bis zur Strohlenalm (1104m). Weiter südwestlich über Wald und Wiesen etwas links des Zecherbachgrabens immer den Gipfel im Blickfeld bis zu einer Almhütte. Leicht rechts steigt man steiler, 2x einen Weg querend, weiter durch den Wald auf bis man in freies Gelände gelangt. Nun beliebig links des höchsten Punktes auf den Grat und zum Gipfel. Das Gipfelkreuz steht nicht am höchsten Punkt, sondern liegt weiter nördlich.



Abfahrt

Wie Aufstieg.

Bemerkung

Die Tour ist eine eher selten begangene aber durchaus lohnende Alternative zum Normalweg.

