









# Tischlerkarkopf (3004m)

Hohe Tauern (Salzburg)

Kurzinfo	
 2000 HM	 Apr-Juni
 IV	 min. 3h30min
 II	 IV
 II	 IV



## Ausgangspunkt

Bad Gastein, Grüner Baum

## Charakter

Rustikaler Weg ins Paradies

## Aufstieg

Am besten mit dem MTB in die Prossau. Nach dem Wirtshaus rechts zum Wasserfall, dann zu Fuß weiter auf die Wasserfälle zu. Der Weg wird enger und verwachsen, teilweise sind Steinmänner zu finden. Ganz hinten geht's links zu einem Schneefeld. Rechts davon ist der Einstieg zum Bärensteig mit einem Bergkristall markiert. Nun geht's über Leitern, Felsstufen, oft rustikal versichert, bis auf ca. 2000m. Dann weiter hoch nach Osten und erst weit hinten nach rechts zum See. Rechts oberhalb vom See kupert bis unter den Gipfelaufbau. Ich hab's von rechts probiert und knapp unterm Gipfel im Fels III abgebrochen, von rechts scheint's einfacher.



## Abfahrt

Wie Aufstieg.

## Bemerkung

Der Bärensteig ist nicht ohne, bei Nässe extrem gefährlich, eventuell Seil und Gurt mitnehmen.

