









# Tischlerspitzscharte (2879m)

Hohe Tauern (Salzburg)

Kurzinfo	
 1900 HM	 Apr-Juni
 IV	 min. 3h30min
 II	 IV
 II	 IV



## Ausgangspunkt

Bad Gastein, Grüner Baum

## Charakter

Rustikaler Weg ins Paradies

## Aufstieg

Am besten mit dem MTB in die Prossau. Nach dem Wirtshaus rechts zum Wasserfall, dann zu Fuß weiter auf die Wasserfälle zu. Der Weg wird enger und verwachsen, teilweise sind Steinmänner zu finden. Ganz hinten geht's links zu einem Schneefeld. Rechts davon ist der Einstieg zum Bärensteig mit einem Bergkristall markiert. Nun geht's über Leitern, Felsstufen, oft rustikal versichert, bis auf ca. 2000m. Nun rechts raus und über traumhafte Hänge beliebig zum Ziel.



## Abfahrt

Wie Aufstieg, alternativ über Marchriedl, Akar und Reedsee, sehr mühsam aber ungefährlich.

## Bemerkung

Der Bärensteig ist nicht ohne, bei Nässe extrem gefährlich.

