









Traunspitzl (2300m)

Loferer Steinberge (Tirol)

Kurzinfor	
 1400HM(+400)	 Feb - Apr
 IV	 min. 3h
 IV	 IV
 III	 IV



Ausgangspunkt

St.Ulrich, Halserbauer

Charakter

Extrem mühsam und anspruchsvoll.

Aufstieg

Vom Halserbauer entlang der Forststraße, immer rechts halten!, bis zu deren Ende. Dann steil durch den Wald auf einem Jagdsteig zum Hirschbadsattel. Von hier quert man ohne großen Höhenverlust in den Fellerer Sand. Weiter hoch zum Tourenende. Alternativ für Alpinisten und versierte Snowboarder ca. 50hm unterhalb links stapfend über die steile O-Flanke zum Gipfel des Traunspitzls.

Abfahrt

Wie Aufstieg in den Fellerer Sand, Wiederaufstieg ca. 400hm zum Hirschbadsattel, weiter wie Aufstieg oder alternativ ins Märchenkar und dann auf der anderen! Seite des Bachgrabens durch den Wald zum Ausgangspunkt.

Bemerkung

Von der Orientierung extrem schwierig. Von einer Gratwanderung vom Rotschartl zum Gipfel ist dringend abzuraten!!!

