









Wabenspitze (2360m)

Radstädter Tauern (Salzburg)

Kurzinfo	
 1200 HM	 Jan - Mrz
 II	 min. 2h
 II	 II
 III	 II



Ausgangspunkt

Zederhaus (1180m) beim Schießstand

Charakter

Abwechslungsreiche flotte Hochwintertour

Aufstieg

Nach dem Schießstand kurz dem Forstweg folgen, dann über eine Wiese zur Kleinbergealm (uraltetes Gehöft). Danach dem Sommerweg folgen (eng und steil) bis zur Baumgrenze. Von hier rechts recht steil direkt in Richtung der klar erkennbaren Wabenspitze. In weiterem Verlauf leicht links in eine Rinne bis zum höchsten Punkt.

Abfahrt

Am besten wie Aufstieg, auch wenn der Sommerweg auf Grund der Enge nahezu unfahrbar ist. Es gibt zwar andere Optionen über Forstwege, aber die Orientierung ist sehr schwierig und die Abfahrt auch nicht lohnenswert.



Bemerkung

Der Anstieg liegt stets in der Sonne, der Hang ist als „lawinengefährdet“ zu bezeichnen.