









Wasserradkopf (3032m)

Hohe Tauern (Kärnten)

Kurzinfor	
 1100 HM	 Mrz - Mai
 IV	 min. 2h30min
 IV	 II
 IV	 III



Ausgangspunkt

Heiligenblut, Guttal

Charakter

Firnhimmel

Aufstieg

Vom Kreisverkehr im Guttal nördlich zur Golmitzer Kaser Hütte. Weiter nördlich über mittelsteiles Gelände und dann immer steiler werdend nach rechts bis zu einem markanten großen Fels. Von hier dann wieder nördlich (auf Grund der Steilheit eventuell zu Fuß) bis man nicht mehr weiterkommt, weil das Schneeband aus ist und der Felsgrat, der zum Gipfelkreuz führt beginnt. Ein Übergang zum Gipfelkreuz ist meines Erachtens nicht möglich.

Abfahrt

Wie Aufstieg.

Bemerkung

Wenn die Großglocknerhochalpenstraße noch gesperrt ist, kann man von der Mittelstation des Skigebiets Heiligenblut weggehen. Dazu muss man entlang der Straße ca. 200hm bis zur Schaukäserei ansteigen und dann zum Kreisverkehr abfahren, beim Rückweg wieder ca. 100hm ansteigen.

Die Tour ist nur bei besten Firnverhältnissen und großem Eigenkönnen machbar!!!