









Weißeck (2711m)

Radstädter Tauern (Salzburg)

Kurzinformatio	
 1400 HM	 Feb - Apr
 IV	 min. 3h
 III	 IV
 IV	 III



Ausgangspunkt

Zederhaus, Talschluss

Charakter

Extrem anspruchsvolle Tour nur für wirkliche Könnner bei Topbedingungen!

Aufstieg

Vom Parkplatz entlang des Riedingbaches einen flachen Weg entlang (ca. 1,5km) bis zur Schliereralm. Vorm See links weg durch den steilen Wald, weiter in latschendurchsetztes Gelände. Danach erreicht man flacheres Gelände, von dem aus man bereits das gewaltige Ödenkar einsieht. Der weitere Aufstieg erfolgt immer steiler werdend direkt im Ödenkar. Achtung große Lawinengefahr und stark überwehtetes Gelände. Der Ausstieg hat mehr als 45°! Danach flach und kurz bis zum schönen Gipfelkreuz.

Abfahrt

Wie Aufstieg.



Bemerkung

Eine Tour als Selbstbestätigung seines Könnens. Der flache Weg ist bei der Abfahrt problemlos zu befahren.