










Weinschnabel (2754m)

Hohe Tauern (Kärnten)

Kurzinfor	
 800 HM	 Mai+Juni
 III	 min. 1h15min
 II	 II
 II	 IV



Ausgangspunkt

Malta, Kölnbreinsperre, Kölnbreinstüberl
(erst ab Mai geöffnet, ab 7:00 17€ Maut!)

Charakter

Firntip weg vom Schuss.

Aufstieg



Vom Parkplatz beim Kölnbreinstüberl immer Richtung O, zu-
erst durch eine markante mittelsteile Rinne (Ochsenleitn),
dann quert man nach links (nördlich) bis man zu einer mar-
kanten steilen Rinne, die zu einer Scharte rechts des Gipfels
führt, gelangt. In dieser steigt man bis zur Scharte (kleines
Kreuz) auf und quert dann auf der Rückseite zum Gipfel.

Abfahrt

Wie Aufstieg, bei Topverhältnissen
direkt in der Kölnbreinbachrinne.

Bemerkung

Ein Abstecher zum Oberen
Schwarzsee lohnt sich allemal.

