









Weite Zahring (2098m)

Gosaukamm (Salzburg)

Kurzinfo	
 1100 HM	 Mrz- Mai
 II	 min. 2h
 II	 II
 II	 II

Ausgangspunkt

Annaberg, Pommer

Charakter

Die leichteste Gosaukammrinne

Aufstieg

Vom Parkplatz zuerst über eine Wiese, dann eine Forststraße abkürzend durch den Wald. Weiter über freie Wiesenhänge bis zur Stuhalm. Nun kurz bergab und dann Querung in die Zahring. Hier mittig zuletzt recht steil bis in die Mandlscharte.

Abfahrt

Wie Aufstieg.

Bemerkung

Gut mit anderen Touren kombinierbar.

