









# Westlicher Salzachgeier (2469m)

Kitzbüheler Alpen (Tirol)

Kurzinfo	
 1200 HM	 Jan - Mrz
 II	 min. 2h30min
 II	 II
 III	 II



## Ausgangspunkt

Kelchsau, Brennhütte (4€ Maut)

## Charakter


Von dieser Seite selten begangener Klassiker.

## Aufstieg

Vor der Brennhütte entlang einer Forststraße bzw. des Sommerweges flach bis kurz vor die Frommalm. Hier links weg über einen steilen Hang zur Molterfeldalm. Oberhalb dieser auf der Straße vorbei, dann mäßig steil in Richtung Süden. Eher geradeaus halten bis man auf einen Rücken gelangt. Diesem nach links folgen bis man in den Kessel unterhalb des Gipfels gelangt. In der Mitte steil hinauf, dann Ausstieg nach rechts und am Grat nach links zum höchsten Punkt.

## Abfahrt

Wie Aufstieg. Eine Alternative ist sehr lange südwestlich am Grat zu wandern bis man den 700-800hm freien Hang direkt zur Frommalm erreicht.



## Bemerkung

Den langen Rückweg kann man sich ersparen, wenn man übers Bärenalköpfli retour geht/fährt.