









Westliches Reifhorn (2448m)

Loferer Steinberge (Tirol)

| Kurzinfo | |
|--|--|
|  1600HM |  Feb - Mrz |
|  III |  min. 3h30min |
|  III |  III |
|  III |  IV |



Ausgangspunkt

St.Ulrich, PP Lastal

Charakter


Extrem schwierige Wegfindung.

Aufstieg

Vom Parkplatz am markierten Wanderweg rechts ins Lastal. Dann bei der natürlichen Lawinverbauung links und mittig auf deren Grat entlang bis in den Wald. Weiter hoch, einzelne Bäume sind markiert, bis zu einer Jagdhütte. Dann immer wieder hoch und nach links querend über Felsabbrüchen in ein riesiges Kar. Hoch in eine Mulde, geradeaus weiter bis man ansteht und oberhalb eines Felsbandes nach rechts querend. Weiter in eine Mulde, leicht hinab und nach rechts zum Gipfelhang. Die letzten Meter zum Kreuz in leichter Kletterei (I).

Abfahrt

Wie Aufstieg, ganz unten besser auf der anderen Talseite.



Bemerkung

Bei harten Verhältnissen besteht mehrmals Absturzgefahr, ansonsten ist die Tour aber gar nicht so schwer und steil wie erwartet.