









Wildofen (2553m)

Tuxer Alpen (Tirol)

| Kurzinfor | |
|---|--|
|  1400 HM |  Jan - Mrz |
|  II |  min. 2h30min |
|  II |  II |
|  III |  III |



Ausgangspunkt

Weerberg, PP Rodelbahn Innerst

Charakter



Tolle Tour, trotz langer Forststraße

Aufstieg

Nach dem Parkplatz über eine Brücke, gleich rechts, dann links über schöne Wiesen bis zu einer Forststraße. Dieser 2 Kehren folgen, dann über eine Wiese flach zu Almhütten, danach wieder auf die Forststraße und entlang dieser flach und länger bis zur Tagetlahnalm. Von hier ca. 700hm über freie Hänge, besser rechts im leicht bewachsenen Bereich auf einen Kamm und entlang diesem nach links zum Gipfel.

Abfahrt

Wie Aufstieg, bei stabilen Bedingungen kann man auch direkt vom Gipfel abfahren.



Bemerkung

Eine wirklich tolle Tour, die flache Forststraße ändert daran rein gar nichts!