









Wirreck (1465m)

Tennengebirge (Salzburg)



Kurzinfo	
 900 HM	 Dez - Mrz
 II	 min. 1h15min
 II	 II
 II	 I

Ausgangspunkt

Pass Luegg (GH)


Charakter

Super Tour im lichten Hochwald mit Geheimtippcharakter.



Aufstieg

Vom Gasthof entlang der Straße durch die erste Kehre, dann kurz Richtung Norden bis zum Wanderweg, dann rechts entlang diesem. Man bleibt in weiterer Folge aber nicht am Wanderweg, sondern hält sich eher westlich. Dann steigt man durch lichten Hochwald immer die Forststraße abkürzend auf bis zu einer Jagdhütte. Weiter geht's über freie Schläge zu einer weiteren Hütte und dann steil zum Gipfel.



Abfahrt

Wie Aufstieg.

Bemerkung

Die Orientierung ist nicht einfach, man plant am besten mit Karte.