









Zedelwieg (2330m)

Hohe Tauern (Kärnten)

Kurzinfor	
 600 HM	 Apr
 III	 min. 1h30min
 II	 I
 IV	 III

Ausgangspunkt

Mallnitz, Jamnighütte (1680m)

Charakter

Rassige kurze Frühjahrstour



Aufstieg

Vom Parkplatz über die Jamnighütte zur Jamnigalm. Dann westlich in Richtung Feldseerkopf bis in den Boden auf ca. 2000m Höhe. Von hier südlich durch eine steile Rinne auf eine Ebene und in einem Linksbogen steil zum Gipfel.

Abfahrt

Wie Aufstieg.

Bemerkung

Den Aufstieg durch die Rinne sollte man nur wagen, wenn bereits ein Lawinenkegel im Boden zu erkennen ist, ansonsten ist das viel zu gefährlich!!!