









Zwieselbacher Rosskogel (3081m)

Stubai Alpen (Tirol)

Kurzinfor	
 1400 HM	 Dez - Mai
 III	 min. 2h45min
 II	 III
 II	 III



Ausgangspunkt


Haggen

Charakter

Lange, schöne Hochtour

Aufstieg

Auf der Straße taleinwärts, dann entweder über die steile enge Schlucht (Zwinge) oder rechts am Sommerweg nach oben. Man erreicht eine Jagdhütte. Kurz danach über eine Brücke über den Bach und nun entweder sehr steil gerade hoch oder weiter taleinwärts und dann eher flach nach links. Beide Wege führen wieder zusammen und man geht nun weiter südlich oberhalb des Kraspesseses auf den Kraspesferner zu. Dann nach rechts etwas zick zack aufs Gipfelkreuz zu.



Abfahrt

Wie Aufstieg.



Bemerkung

Nur am Saisonanfang zu empfehlen, spätestens ab Weihnachten komplett überlaufen.